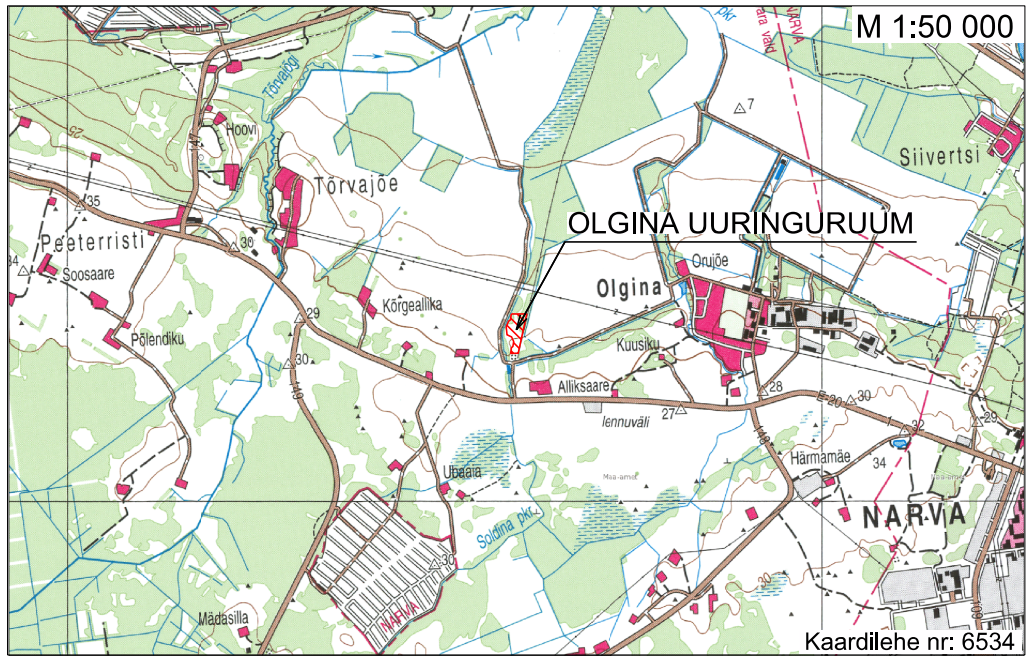


LEPPEMÄRGID:

- 1

Uuringuruumi teenindusala piir, piiripunkt ja piiripunkti number
- Katastriüksuse piir, nimetus ja tunnus
- Asustusüksuse piir ja nimi
- Vaivara valla üldplaneeringu tiheasustusala
- Riigikaitsega seotud kitsendused (Piirivöönd ja piiriveekogu)
- Sideehitise kaitsevöönd
- Gaasipaigaldise kaitsevöönd
- Elektripaigaldise kaitsevöönd
- Tee kaitsevöönd
- Olgina uuringuruumi varu arvutuse ala
- Maaparandussüsteem
- Eesvoolu kaitsevöönd
- Kalda piiranguvöönd
- Veehaarde sanitaarkaitseala/ puurkaevu hooldusala
- Puurkaev
- Geodeetiline märk ja nimi
- Varasemalt rajatud uuringupunkt ja selle nimi
2025. a rajatud puurauk

ASUKOHA SKEEM



Aluskaart: Eesti kaart 1:50 000, Maa- ja Ruumiamet 2025.

UURINGURUUMI TEENINDUSALA PIIRIANDMED

Piiri-punkti nr	Koordinaadid	
	X	Y
1	6591236.60	732937.93
2	6591236.26	733039.29
3	6590977.97	732983.92
4	6590975.54	732934.07
5	6591012.15	732937.33
6	6591021.76	732947.31
7	6591054.39	732953.11
8	6591084.20	732938.62
9	6591099.80	732909.38
10	6591151.86	732904.27
11	6591189.06	732919.28
12	6591197.18	732931.54



Uuringuruumi teenindusala pindala: 2.15 ha

VARASEMALT RAJATUD PUURAUKUDE ANDMED

Puuraugu nr	Koordinaadid		Suudme kõrgus, abs m	Puuraugu sügavus, m	Katendi paksus, m	Kasuliku kihi paksus, m
	X	Y				
PA-29	6591093	733045	20.0	7.0	-	-
PA-329	6590964	732908	22.2	7.3	0.2	6.3
PA-457	6591245	733021	19.1	5.0	-	-
PA-458	6591158	733029	19.8	3.2	-	-

MÄRKUSED:

- Koordinaadid L-EST97 süsteemis, kõrgused EH2000 süsteemis.
- Aluskaart - Eesti põhikaart M 1:10 000, Maa- ja Ruumiamet 02.07.2025.
- Kasutatud: geoloogilise uuringu luba L.MU/523775.
- Katastriüksuste ja kitsenduste andmed: Maa- ja Ruumiamet 02.07.2025.
- Puuraukude andmed: Geoloogiafond EGF 2904.
- Keskkonnaandmestik: EELIS (Eesti looduse infosüsteem), Keskkonnaagentuur 07.2025.

<div><div><div></div><div>MÄEBÜROO NORD</div></div><div><div>Mäebüroo Nord OÜ Pärnu mnt 232/4 11314 Tallinn</div><div>+372 613 9810 info@maeburoo.ee www.maeburoo.ee</div></div></div>			<div>OBJEKTI ASUKOHT</div> <div>Ida-Viru maakond Narva-Jõesuu linn</div>		
			<div>OBJEKT, JOONISE NIMETUS</div> <div>OLGINA UURINGURUUM ÜLEVAATESKEEM</div>		
<div>TÖÖ NUMBER</div> <div>25GL-785</div>		<div>KUUPÄEV</div> <div>22.09.2025</div>	<div>GRAAFILINE LISA</div> <div>1</div>		
<div>KOOSTAS</div> <div>Margus Kukk /allkirjastatud digitaalselt/</div>			<div>TELLIJA</div> <div>Altrix OÜ Tartu maakond, Tartu linn, Tartu linn, Pikk tn 78-21, 50603</div>		<div>MÕÕTKAVA</div> <div>1:10 000</div> <div>0 50 100 200m</div> <div></div>
<div>TÄIENDAS</div> <div>Veronika Valling /allkirjastatud digitaalselt/</div>					